








CONVENÇÕES

-  LIMITE DA ÁREA DO TERRENO
-  POSTES EXISTENTES
-  CURVAS DE NÍVEL

LEGENDA

-  PERFIL NATURAL DO TERRENO
-  GREIDE PROJETADO
-  DIAM. E COMPR. DRENAGEM
-  DIAM. E COMPR. DRENAGEM COM BOCA DE LANÇAMENTO



PERFIL LONGITUDINAL

ALUGO MUNICIPAL0.jpg9

PREFEITURA MUNICIPAL DE SANTARÊM NOVO

TÍTULO	SANTARÊM NOVO/PA	PRELIMINAR	DATA	PROJETA
ASSUNTO	RECUPERAÇÃO DE 17,28KM DE ESTRADA VICINAL	17/282,79 M	16/09/2021	01/01
CONTÉUDO	LEVANTAMENTO TOPOGRÁFICO E PERFIL LONGITUDINAL DA VICINAL ES-100 A E-282+2,785			
DESENHO CAD.	ZMC			